





## 7. MORFOLOGIA DEL CONTESTO PAESAGGISTICO

- costa (bassa/alta)       ambito lacustre/vallivo     pianura     versante(collinare/montano)  
 altopiano/promontorio     piana/valliva (montana/collinare)       terrazzamento  
 crinale                       pendenza media

## 8. UBICAZIONE DELL'OPERA E/O DELL'INTERVENTO sul quale sia riportato, se ricadente in area urbana:


- a) estratto stradario con indicazione precisa dell'edificio, via, piazza, n. civico se ricadente in territorio extraurbano o rurale
- b) estratto CTR / IGM / ORTOFOTO






Sulla cartografia l'edificio/area di intervento devono essere evidenziati attraverso apposito segno grafico o coloritura, nonché dovranno essere evidenziati i punti di ripresa fotografica (da 2 a 4).

- c) estratto tavola PRG o PDF e relative norme che evidenzino: l'edificio o sua parte; area di pertinenza/il lotto di terreno, l'intorno su cui si intende intervenire.
- d) estratto degli strumenti di pianificazione paesistica quali P.P.; P.T.C.P.; P.U.R.T. che evidenzino il contesto paesaggistico e l'area dell'intervento.








## **9. DOCUMENTAZIONE FOTOGRAFICA (da 2 a 4 fotogrammi)**

Le riprese fotografiche (da 2 a 4) devono permettere una vista di dettaglio dell'area di intervento e una vista panoramica del contesto da punti dai quali è possibile cogliere con completezza le fisionomie fondamentali del contesto paesaggistico, le aree di intervisibilità del sito.

Le riprese fotografiche vanno corredate da brevi note esplicative e dall'individuazione del contesto paesaggistico e dell'area di intervento.

PLANIMETRIA CON PUNTI DI RIPRESA





**10. Estremi del provvedimento di tutela e motivazioni in esso indicate:**

.....

.....

.....

.....

.....

.....

.....

.....

.....

.....

.....

**11. NOTE DESCRITTIVE DELLO STATO ATTUALE DELL'IMMOBILE O DELL'AREA TUTELATA**

Elementi o valenze paesaggistiche che interessano l'area di intervento, il contesto paesaggistico

.....

.....

.....

.....

.....

.....

.....

**12. DESCRIZIONE SINTETICA DELL'INTERVENTO E DELLE CARATTERISTICHE DELL'OPERA (dimensioni materiali, colore, finiture, modalità di messa in opera, ecc.) CON ALLEGATA DOCUMENTAZIONE DI PROGETTO**

.....

.....

.....

.....

.....

.....

.....

.....

.....

.....

**13. EFFETTI CONSEGUENTI ALLA REALIZZAZIONE DELL'OPERA**

.....

.....

.....  
.....  
.....  
.....  
.....

**14. MITIGAZIONE DELL'IMPATTO DELL'INTERVENTO**

.....  
.....  
.....  
.....

Inoltre, premesso quanto sopra descritto, il sottoscritto \_\_\_\_\_  
\_\_\_\_\_, in qualità di progettista,

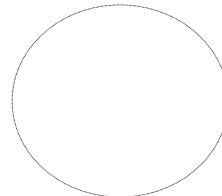
**ATTESTA**

- ✓  la conformità del progetto alle specifiche prescrizioni d'uso dei beni paesaggistici esistenti  
*ovvero (barrare la fattispecie ricorrente precedente o successiva)*
- documenta la compatibilità con i valori paesaggistici, indicando le eventuali misure di inserimento paesaggistico previste;
- ✓ la conformità del progetto alla disciplina urbanistica ed edilizia vigente e/o adottata.

**FIRMA DEL RICHIEDENTE**

\_\_\_\_\_

**FIRMA DEL PROGETTISTA  
DELL'INTERVENTO  
IL TECNICO**



\_\_\_\_\_  
TIMBRO E FIRMA